

KATASTR
ČÍSLO PARCELY
POVRCH ÚZEMÍ
VZDÁLENOST ŠACHET

BRNO, ŠTÝŘICE
1822/1
ASFALT-1.90
1.90

NÁZVY ŠACHET

R30-1

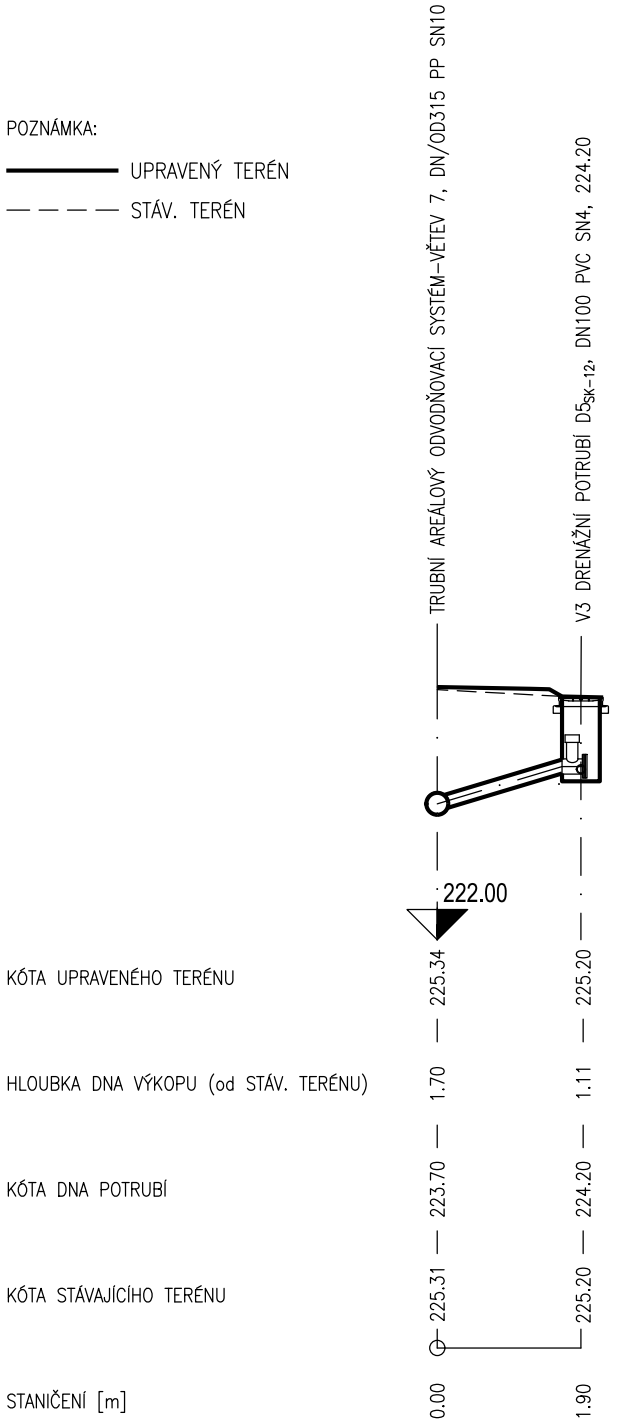


PŘÍPOJKA SK-12-R30-1

MĚŘÍTKO:1:100/100

POZNÁMKA:

— — — — — UPRAVENÝ TERÉN
— — — — — STÁV. TERÉN



KATASTR
ČÍSLO PARCELY
POVRCH ÚZEMÍ
VZDÁLENOST ŠACHET

BRNO, ŠTÝŘICE
1822/1
ASFALT-1.90
1.90

NÁZVY ŠACHET

D29-2

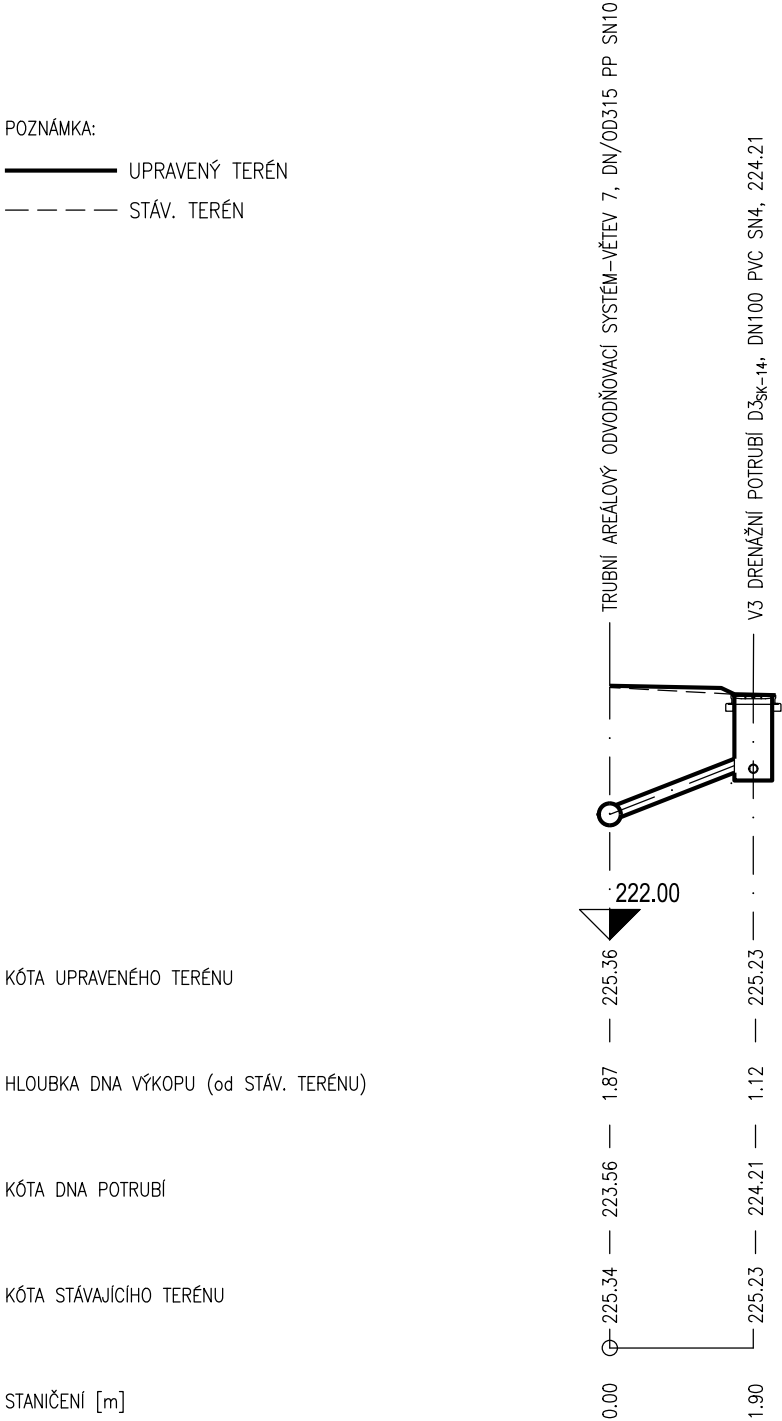


PŘÍPOJKA SK-14-D29-2

MĚŘÍTKO:1:100/100

POZNÁMKA:

— — — — — UPRAVENÝ TERÉN
— — — — — STÁV. TERÉN



KATASTR
ČÍSLO PARCELY
POVRCH ÚZEMÍ
VZDÁLENOST ŠACHET

BRNO, ŠTÝŘICE
1822/1
ASFALT-2.00
2.00

NÁZVY ŠACHET

R22

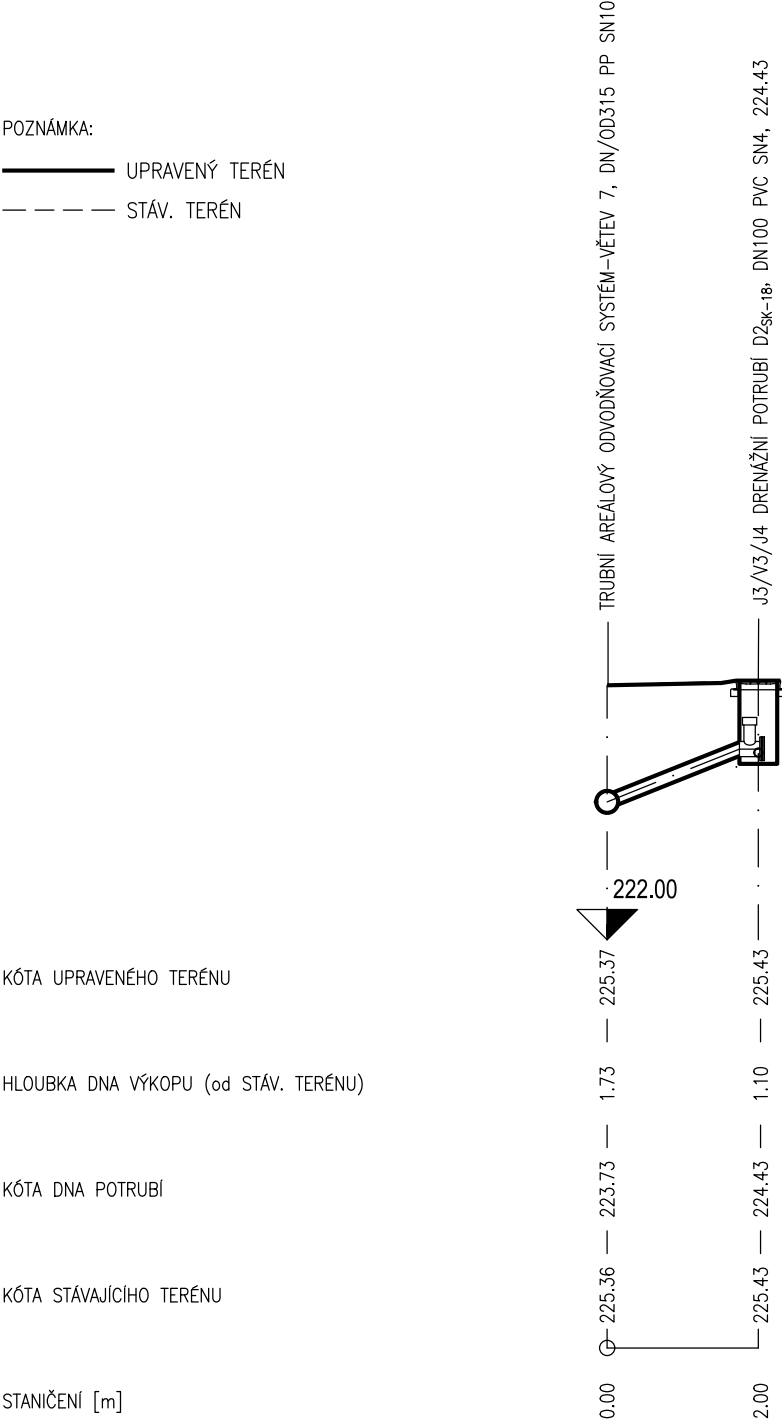


PŘÍPOJKA SK-18-R22

MĚŘÍTKO:1:100/100

POZNÁMKA:

— — — — — UPRAVENÝ TERÉN
— — — — — STÁV. TERÉN



KATASTR
ČÍSLO PARCELY
POVRCH ÚZEMÍ
VZDÁLENOST ŠACHET

BRNO, ŠTÝŘICE
1822/1
ASFALT-2.00
2.00

NÁZVY ŠACHET

R21

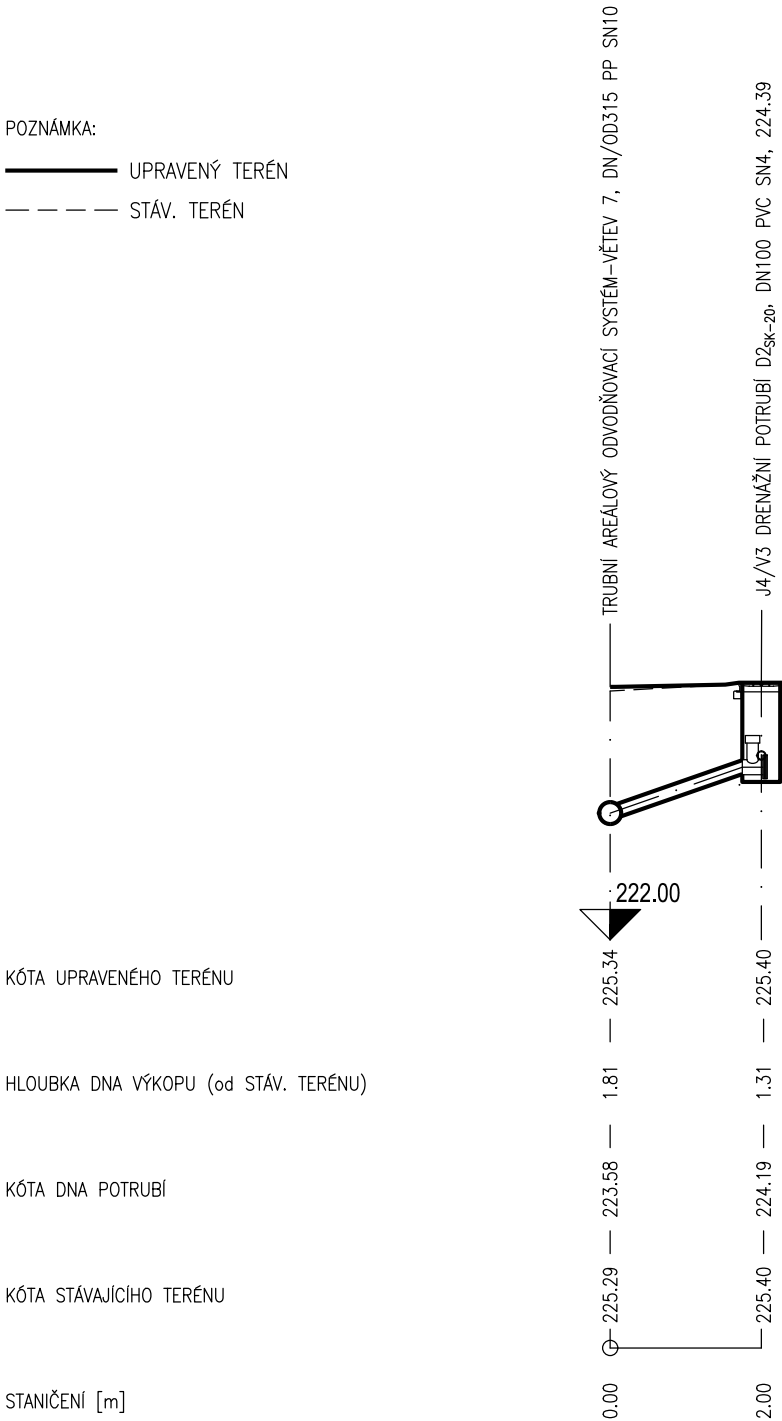


PŘÍPOJKA SK-20-R21

MĚŘÍTKO:1:100/100

POZNÁMKA:

— — — — — UPRAVENÝ TERÉN
— — — — — STÁV. TERÉN



D.1.2 FÁZE 2.1

SOUŘADNICOVÝ SYSTÉM : S-JTSK
VÝŠKOVÝ SYSTÉM : B.p.v.

VEDOUcí PROJEKTANT - HIP	ING. PETR BJOK	
ZODPOVĚDNÝ PROJEKTANT	ING. JIŘÍ VÍTEK	
VYPRACOVAL	GABRIELA NOSKOVÁ	
KONTROLOVAL	ING. ARCH. MICHAELA VACKOVÁ, PH.D.	
KRAJ / KATASTRÁLNÍ ÚZEMÍ	JIHOMORAVSKÝ / ŠTÝŘICE	
OBJEDNATEL, INVESTOR	STATUTÁRNÍ MĚSTO BRNO, Dominikánské nám. 196/1, 602 00 Brno	
NÁZEV AKCE:	REKONSTRUKCE ASFALTOVÝCH CEST NA ÚSTŘEDNÍM HŘBITOVĚ MĚSTA BRNA	
NÁZEV OBJEKTU:	SO301 AREÁLOVÝ ODVODŇOVACÍ SYSTÉM	
NÁZEV VÝKRESU:	PODÉLNÉ PROFILY KANALIZAČNÍCH PŘÍPOJEK ODVODŇOVACÍHO SYSTÉMU-VĚTEV 7	
DATUM	ÚNOR 2022	
FORMÁT	4 x A4	
MĚŘÍTKO	1:100/100	
STUPEŇ	PDPS	
ZAK. ČÍSLO	200180	
Č. SOUPRAVY		Č. VÝKRESU
		03.20

